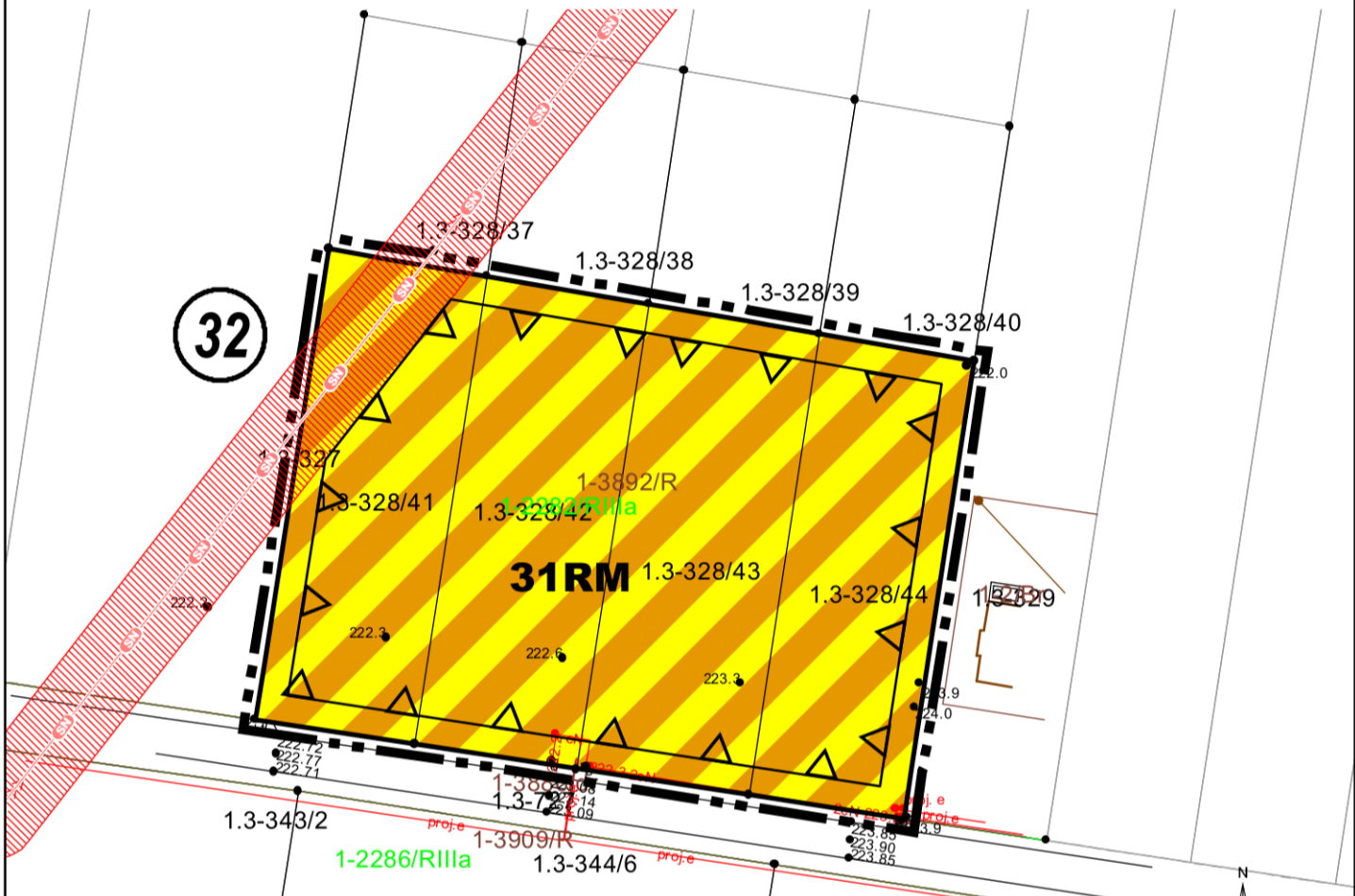


GMINA SUŁÓW
 MIEJSCOWY PLAN ZAGOSPODAROWANIA PRZESTRZENNEGO
 DLA FRAGMENTÓW OBRĘBÓW: DESZKOWICE I, DESZKOWICE II,
 KULIKÓW, KOLONIA ROZŁOPY, MICHAŁÓW, MICHAŁÓW PGR,
 ROZŁOPY, SUŁOWIEC, SUŁÓW, SUŁÓWEK, TWORYCZÓW I ŻREBCE
RYSUNEK PLANU MIEJSCOWEGO NR 25

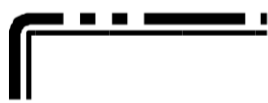

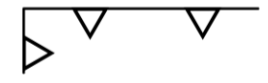

Załącznik Nr 25 do uchwały Nr XLV/281/2022
 Rady Gminy Sułów
 z dnia 16 grudnia 2022 r.

OBRĘB DESZKOWICE II - OBSZAR NR 32



LEGENDA

OZNACZENIA OBOWIĄZUJĄCE

-  GRANICA OBSZARU OBJĘTEGO PLANEM MIEJSCOWYM WRAZ Z TOWARZYSZĄCĄ JEJ LINIĄ ROZGRANICZAJĄCĄ
-  LINIA ROZGRANICZAJĄCA
-  NIEPRZEKRACZALNA LINIA ZABUDOWY
-  LINIA ELEKTROENERGETYCZNA ŚREDNIEGO NAPIĘCIA WRAZ ZE STREFĄ OGRANICZEŃ W UŻYTKOWANIU GRUNTÓW

31RM

SYMBOL TERENU

32

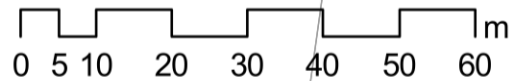
NUMER OBSZARU PLANU MIEJSCOWEGO

SYMBOL PRZEZNACZENIA

-  **RM** TEREN DLA ZABUDOWY ZAGRODOWEJ W GOSPODARSTWACH ROLNYCH

PEŁNE OBJAŚNIENIA OZNACZEŃ GRAFICZNYCH ZAWARTE SĄ W CZĘŚCI TEKSTOWEJ PLANU MIEJSCOWEGO

skala 1: 1000



LINIA ELEKTROENERGETYCZNA